


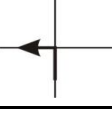




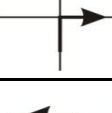
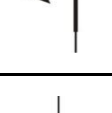
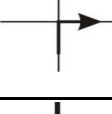
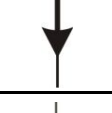


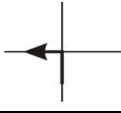


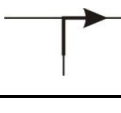
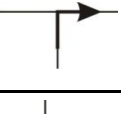
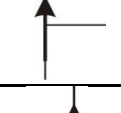
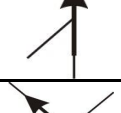
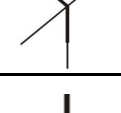

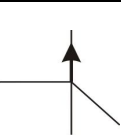



№ п/п	легенда	Расстояние между развилками (м)	общее пройденное расстояние (м)	примечание
1		780	780	Старт. Точка на карте. Развилка шоссейных дорог
2		150	930	
3		110	1040	
4		110	1150	
5		100	1250	пересечение лесной дороги с ЛЭП (далее двигаться по ЛЭП)
6		110	1360	пересечение ЛЭП с лесной дорогой
7		210	1570	
8		220	1790	
9		410	2200	
10		250	2450	
11		100	2550	ДОТ в 20м от дороги слева. ДОТ переделан под пейтбольную площадку. Сфотографироваться так, чтобы были видны мешки с песком на крыше ДОТа
12		100	2650	двигаться в обратном направлении
13		130	2780	

№ п/п	легенда	Расстояние между развилками (м)	общее пройденное расстояние (м)	примечание
14		230	3010	
15		40	3050	
16		50	3100	
17		500	3600	
18		340	3940	
19		670	4610	
20		200	4810	въезд в карьер
21		60	4870	
22		150	5020	До ДОТа еще примерно 40м пройти прямо. Сфотографироваться внутри дота на фоне дырявой проржавевшей двери.
23		150	5170	двигаться в обратном направлении  Пешком от машины до ДОТа вверх в гору примерно 90м. Сфотографироваться внутри дота на фоне одного из прямоугольных окошек из которых стреляют
24		260	5430	ДОТ справа от дороги на горе в 70м. Дойти до ДОТа пешком от машины. Сфотографироваться внутри дота на фоне одного из орудий
25		2350	7780	Двигаться прямо по самой хорошей дороге до точки старта.